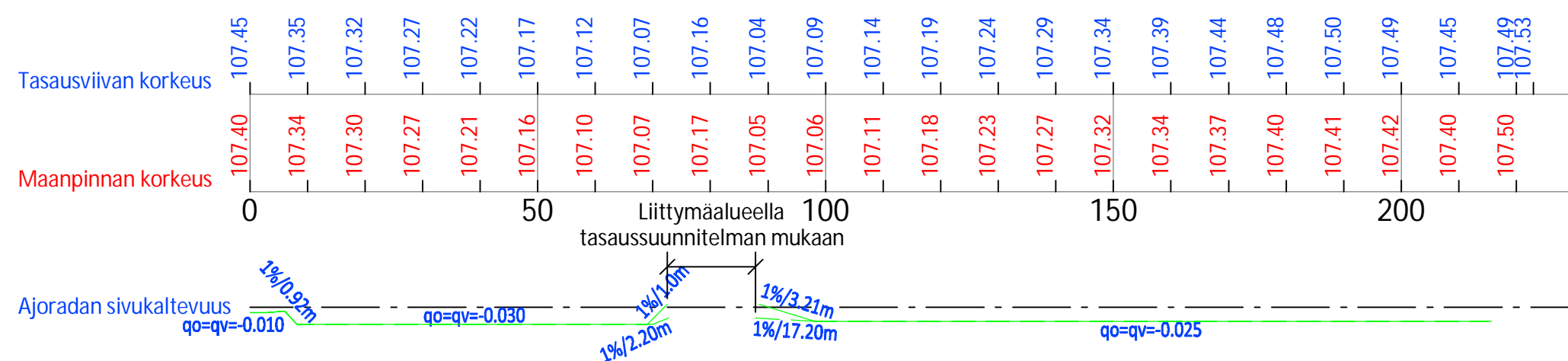
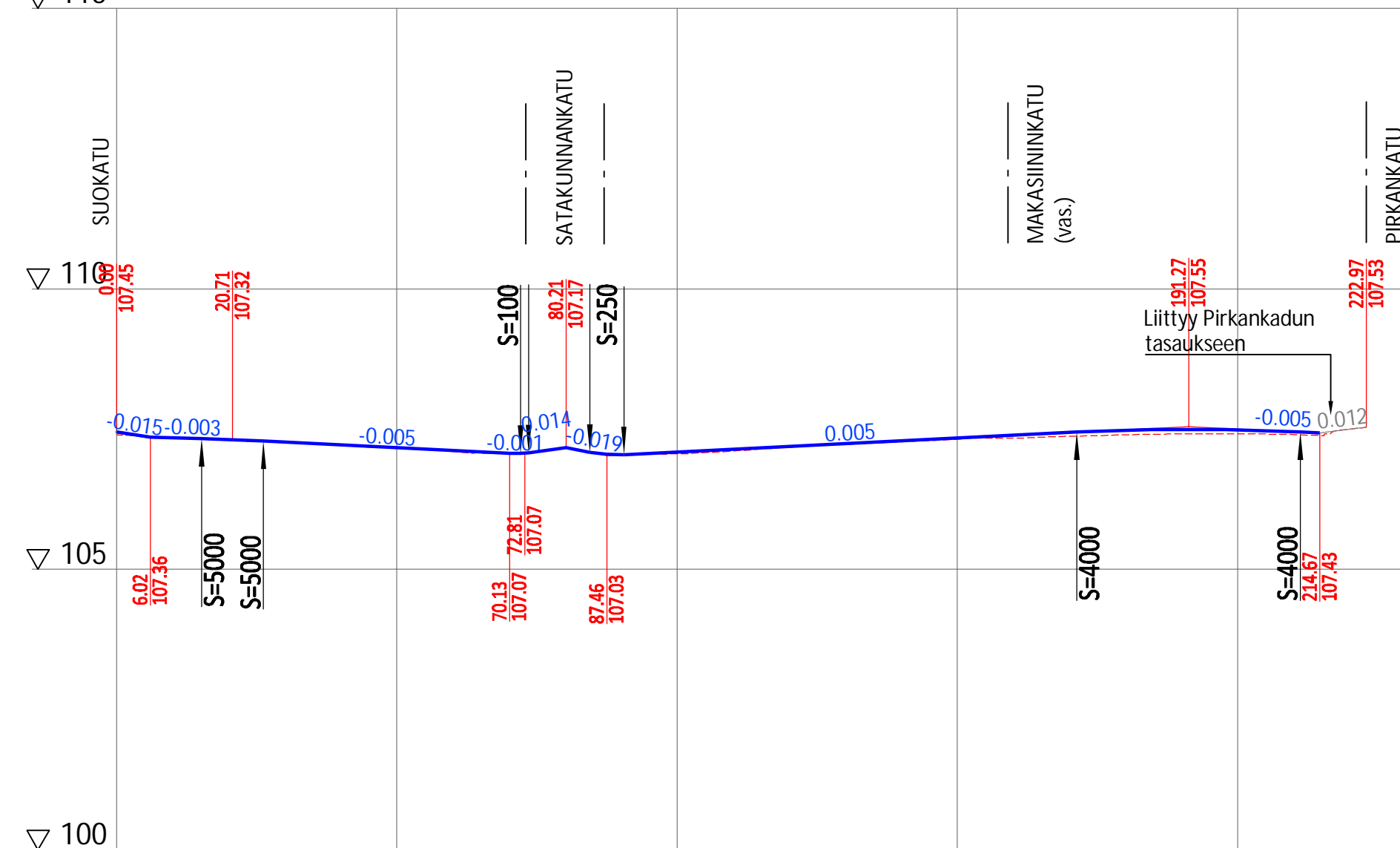
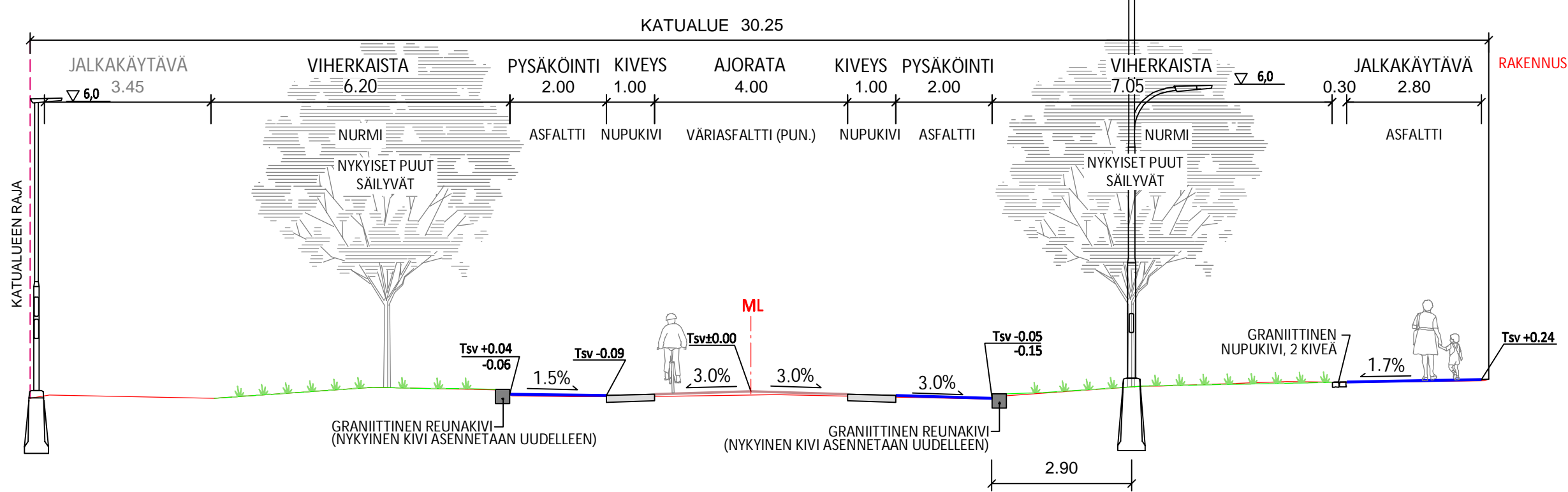


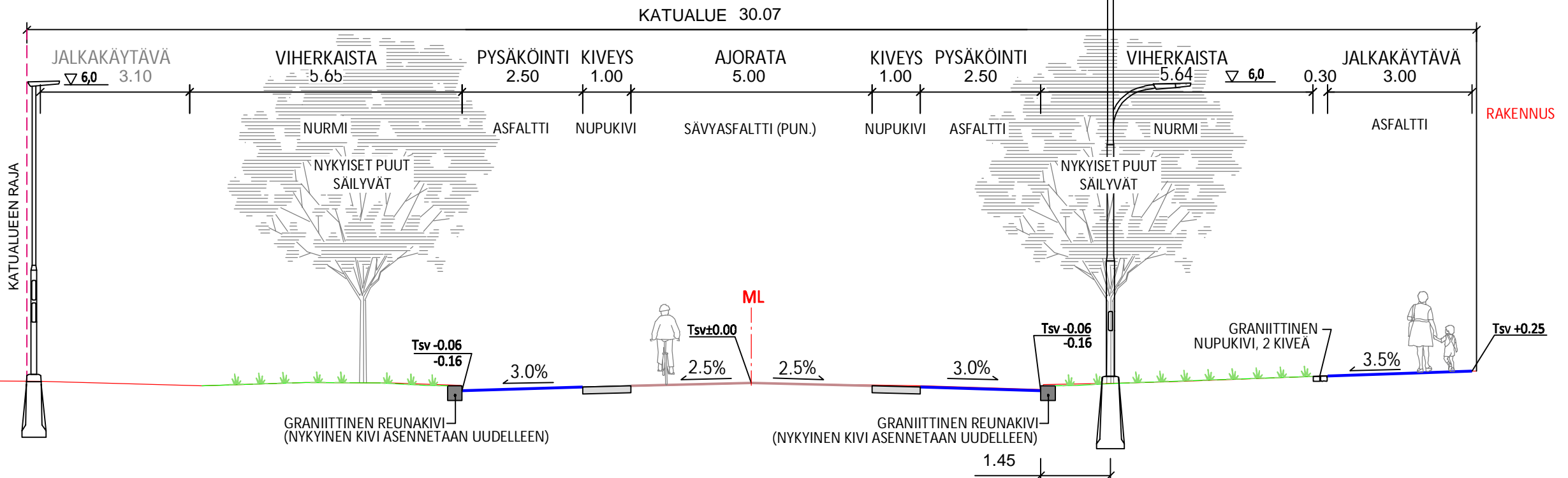
SOTKANKATU



SOTKANKATU VÄLI: SUOKATU - SATAKUNNANKATU



SOTKANKATU VÄLI: SATAKUNNANKATU - PIRKANKATU



Tässä suunnitelmassa on käytetty ETRS-GK24/N2000 taso- ja korkeuskoordinaatistoa.

TAMPEREEN KAUPUNKI
KAUPUNKIYMPÄRISTÖN PALVELUALUE

Kaupunkiympäristön
rakennuttaminen ja ylläpito

SOTKANKATU

IV ko. (AMURI A) ja V ko. (AMURI B)

KATUSUUNNITELMA
PITUUSLEIKKAUS 1:1000/1:100
TYYPPIPOIKKILEIKKAUKSET 1:100

RAMBOLL Ramboll Finland Oy
Kansikatu 5 B
33100 Tampere
puh. 020 755 611

Piirt. E.Ränkman
Suunn. E.Ränkman
Tark. K.Lappalainen

Ylan päätös:	
Suunnittelupäällikön päätös:	/
Muutos	
Tark.	
Hyv.	
Pvm.	31.5.2022
Korvaa piir.n:o	
Ark.n:o	
Piir.n:o	1/21799/2